

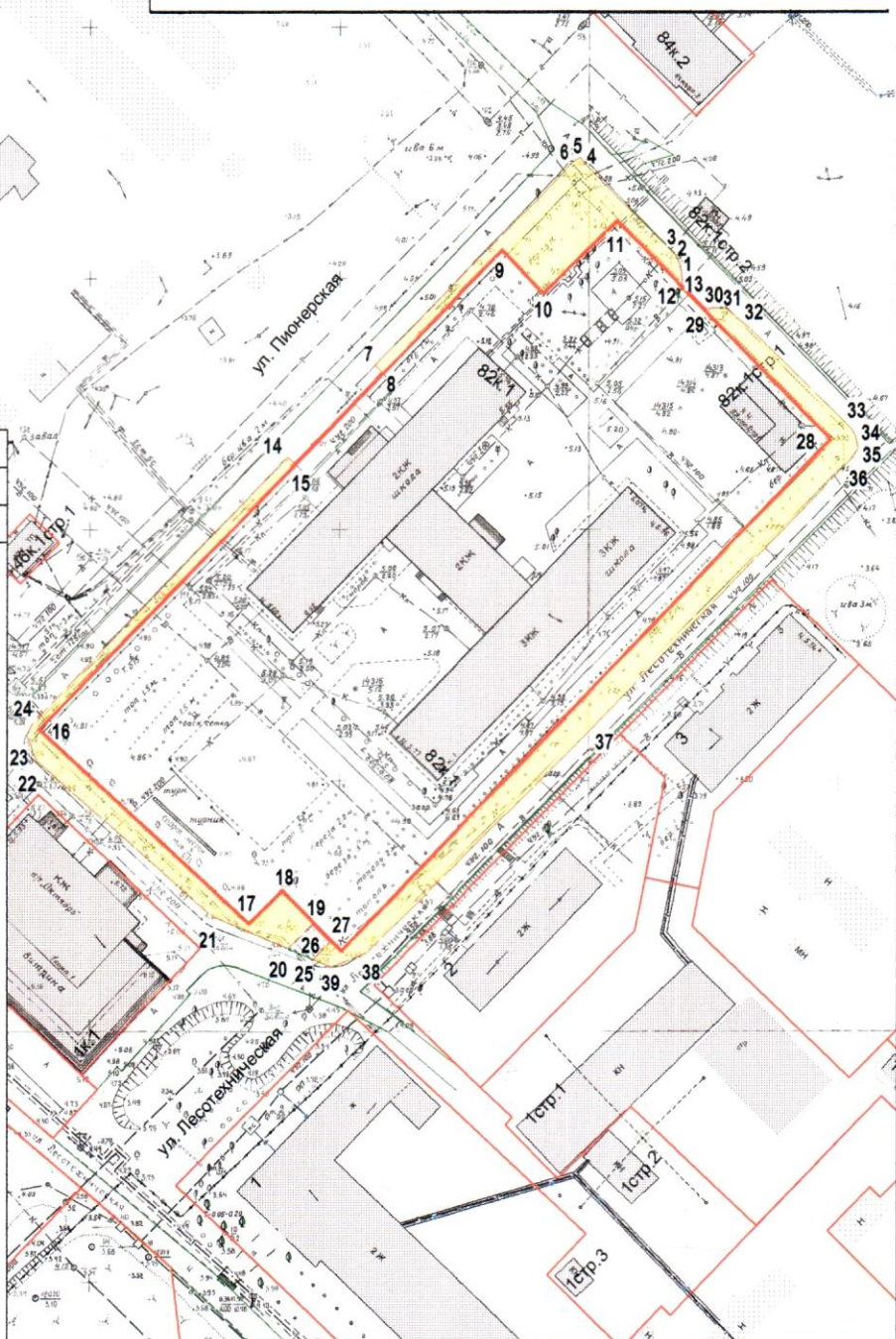
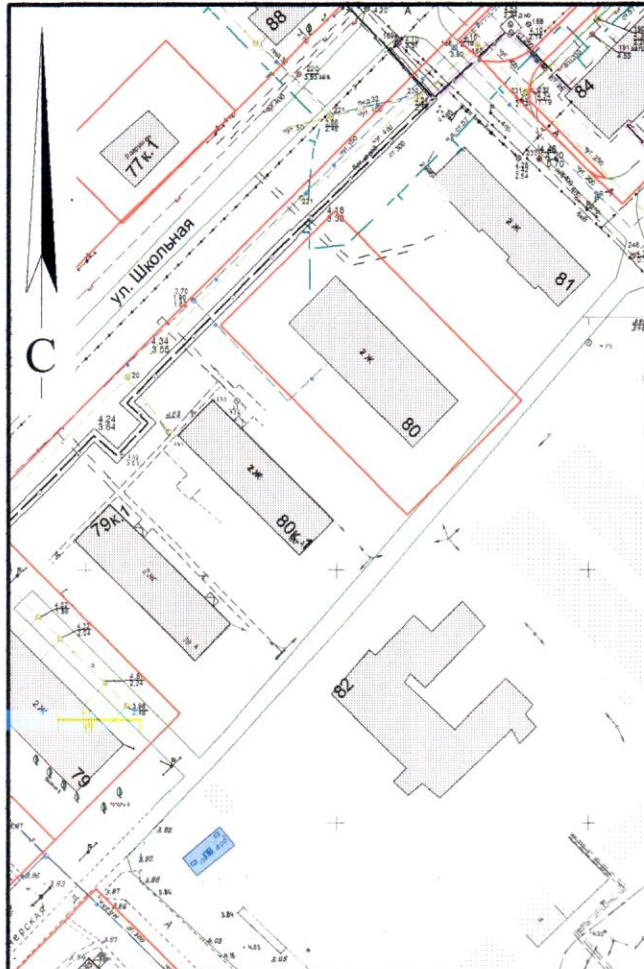
КАРТА-СХЕМА ГРАНИЦ ПРИЛЕГАЮЩИХ ТЕРРИТОРИЙ

нежилого здания расположенного по адресу:
Российская Федерация, Архангельская область,
муниципальное образование "Город Архангельск",
город Архангельск, улица Пионерская, дом 82, корпус 1
(кадастровый номер объекта капитального
строительства 29:22:012003:42)

УТВЕРЖДЕНА

Постановлением Администрации
муниципального образования "Город Архангельск"



от " 03 " 04 2020 г. № 641



Система координат МСК-29

| Обозначение характерных точек границ | координаты, м | |
|--|---------------|------------|
| | X | Y |
| 1 | 664858.97 | 2520059.14 |
| 2 | 664860.95 | 2520058.63 |
| 3 | 664862.66 | 2520057.54 |
| 4 | 664879.54 | 2520039.23 |
| 5 | 664881.07 | 2520037.93 |
| 6 | 664880.12 | 2520036.55 |
| 7 | 664838.21 | 2519998.42 |
| 8 | 664836.70 | 2520000.09 |
| 9 | 664862.23 | 2520023.04 |
| 10 | 664853.93 | 2520031.42 |
| 11 | 664868.86 | 2520045.85 |
| 12 | 664856.22 | 2520059.24 |
| 13 | 664856.95 | 2520059.35 |
| 14 | 664819.32 | 2519981.62 |
| 15 | 664817.96 | 2519983.24 |
| 16 | 664763.08 | 2519933.90 |
| 17 | 664725.95 | 2519977.53 |
| 18 | 664732.81 | 2519984.03 |
| 19 | 664726.72 | 2519990.46 |
| 20 | 664721.43 | 2519985.63 |
| 21 | 664727.34 | 2519970.02 |
| 22 | 664757.01 | 2519933.65 |
| 23 | 664761.77 | 2519931.61 |
| 24 | 664764.20 | 2519932.65 |
| 25 | 664719.51 | 2519990.71 |
| 26 | 664723.28 | 2519994.09 |
| 27 | 664721.18 | 2519996.30 |
| 28 | 664826.89 | 2520090.30 |
| 29 | 664851.55 | 2520064.18 |
| 30 | 664852.29 | 2520065.40 |
| 31 | 664852.28 | 2520068.35 |
| 32 | 664847.73 | 2520073.99 |
| 33 | 664829.31 | 2520094.23 |
| 34 | 664827.74 | 2520095.22 |
| 35 | 664825.18 | 2520095.83 |
| 36 | 664823.04 | 2520094.39 |
| 37 | 664766.75 | 2520044.14 |
| 38 | 664721.31 | 2520001.50 |
| 39 | 664718.12 | 2519994.38 |

УСЛОВНЫЕ ОБОЗНАЧЕНИЯ:

-  изображение границ земельного участка по улице Пионерской, дом 82, корпус 1
-  изображение границ прилегающих территорий

Масштаб 1 : 1500